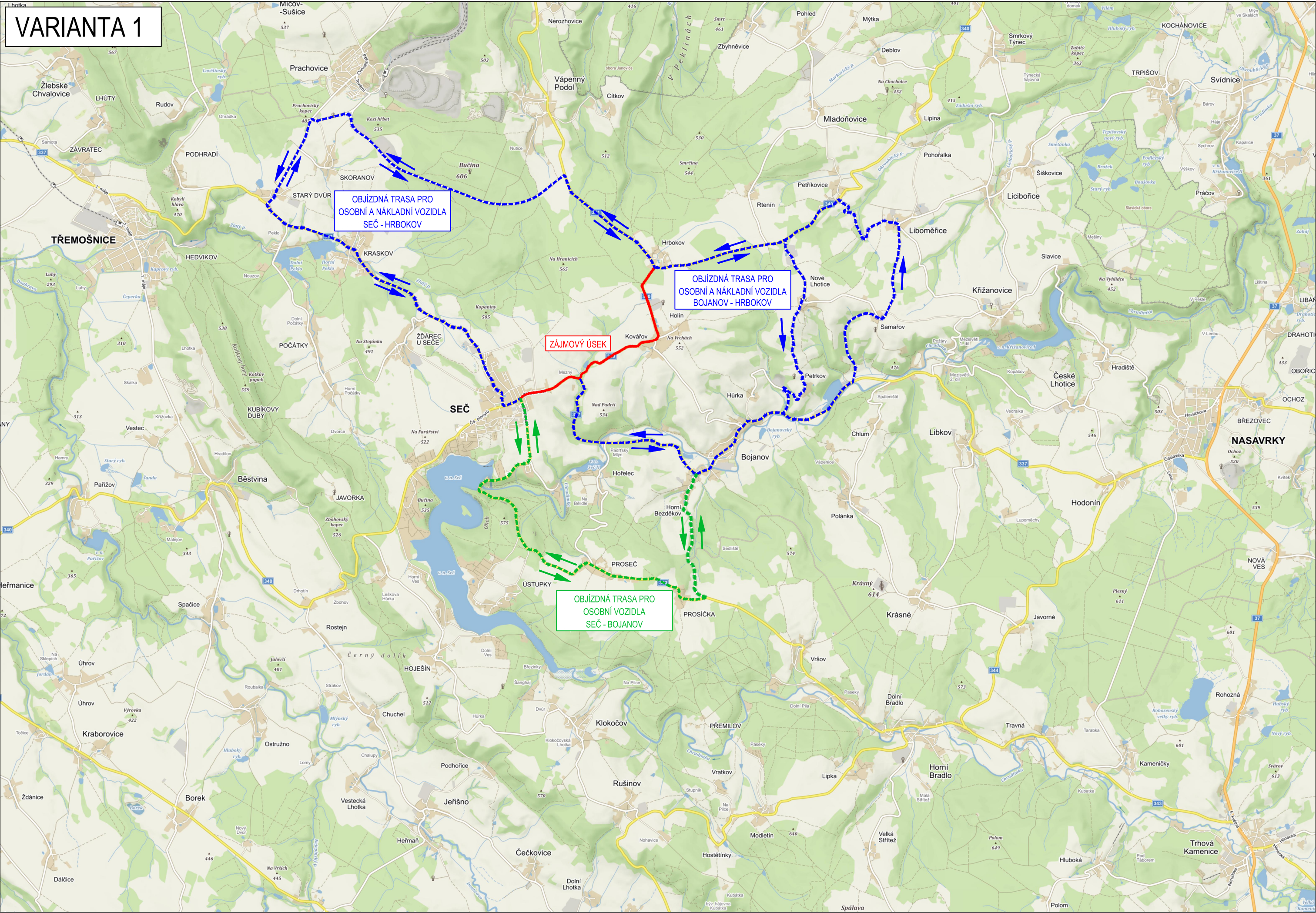


VARIANTA 1


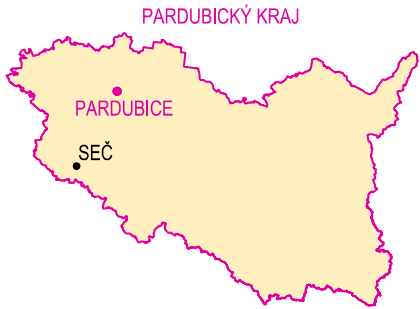


NÁVRH OBJÍZDNÝCH TRAS PRO ZPRACOVÁNÍ PROJEKTOVÉ DOKUMENTACE DOPRAVNÍ STAVBY:
"MODERNIZACE SILNICE II/340 HRBOKOV - KŘIŽ. II/337, SEČ (VESELKA)"

Zájmová silnice: II/340 a II/337
Začátek úseku: křižovatka silnic II/340 a II/341 v obci Hrbokov (km 16,490)
Konec úseku: křižovatka silnic II/337 a II/343 v obci Seč (km 49,550)
Délka úseku: 3590 m


LEGENDA:

- ZÁJMOVÁ ČÁST MODERNIZOVANÉHO ÚSEKU
- OBJÍZDNÁ TRASA PRO OSOBNÍ A NÁKLADNÍ VOZIDLA (OBOUSMĚRNÁ I JEDNOSMĚRNÁ OBJÍZDNÁ TRASA)
- OBJÍZDNÁ TRASA PRO OSOBNÍ VOZIDLA (OBOUSMĚRNÁ OBJÍZDNÁ TRASA)



S—JTSK

Výškový systém B.p.v.

PROJEKTANT: Ing. Adam Tužil		VYPRACOVAL: Ing. Adam Tužil		KONTROLOVAL: Ing. František Haburaj, Ph.D.		ZPRACOVATEL: <div> DSP a.s.</div>			
INVESTOR: Pardubický kraj, Komenského náměstí 125, Pardubice 532 11		KRAJ / OBEC: Pardubický kraj		AKCE: PODKLADY PRO ZPRACOVÁNÍ PROJEKTOVÝCH DOKUMENTACÍ DOPRAVNÍCH STAVEB V RÁMCI PROGRAMOVÉHO OBDOBÍ 2021-2027 ÚSEK: MODERNIZACE SILNICE II/340 HRBOKOV - KŘIŽ. II/337, SEČ (VESELKA)		ČÍSLO ZAKÁZKY:		FORMÁTY: 3 x A4	
NÁZEV PŘÍLOHY: NÁVRH OBJÍZDNÝCH TRAS - VARIANTA 1		ČÁST:		PŘÍL. Č.:					
DOKUMENTACI LZE UŽÍVAT POUZE VE SMYSLU PŘÍSLUŠNÉ SMLOUVY O DÍLO. VÝKRES, ČI JEHO ČÁST, MŮŽE BÝT KOPIROVÁN NEBO JINÝM ZPŮSOBEM ROZŠÍŘOVÁN POUZE PO PŘEDCHOZÍM SOUHLASU ZPRACOVATELE.									